

Zmluva o zriadení vecného bremena č. 1771-04/4.5/T
uzavretá podľa ust. § 151n a nasl. Občianskeho zákonníka
medzi týmito zmluvnými stranami :

1. povinný z vecného bremena

Žilina Invest, s.r.o.

Námestie obetí komunizmu 1, 011 31 Žilina

IČO: 36416754

Zapísaná v Obchodnom registri Okresného súdu Žilina, odd : Sro, vložka č. 14752/L

V zastúpení: MVDr. Stanislav Grobár - konateľ spoločnosti

Mgr. Branislav Orava - konateľ spoločnosti

Ing. Vladimír Liššák – konateľ spoločnosti

Bankové spojenie : Dexia banka, a.s.

Číslo účtu : 0355758005/5600

(ďalej len **povinný z vecného bremena**)

2. oprávnený z vecného bremena

Železnice Slovenskej republiky, Bratislava v skratenej forme "ŽSR"

so sídlom v Bratislave, Klemensova 8, PSČ: 813 61

IČO :31364501

IČ DPH: SK2020480121

Zapísané v Obchodnom registri Okresného súdu Bratislava I v odd. PO,
vložka č. 312/B

štátutárny orgán:

Ing. Vladimír Ľupták, generálny riaditeľ ŽSR

osoba oprávnená k podpisu zmluvy:

Ing. Jozef Lamprecht – námestník generálneho riaditeľa
pre rozvoj a informatiku

Bankové spojenie: VÚB a.s.

Číslo účtu: 35-4700012/0200

(ďalej len **oprávnený z vecného bremena**)

Článok I.
Úvodné ustanovenia

1. Oprávnený z vecného bremena ako investor realizuje v zmysle Uznesenia Vlády SR č. 769 zo dňa 18.08.2004 vo verejnom záujme investičnú akciu „ŽSR, Žilina – Teplička nad Váhom, zriaďovacia stanica, 2. stavba, 2. etapa“.
2. Povinný z vecného bremena je vlastníkom nasledujúcich nehnuteľností nachádzajúcich sa v kat. území Teplička nad Váhom:
 - Parc. KN C č. 2491/22 - orná pôda o výmere 933 m², spoluvlastnícky podiel 1/4, zapísaná na LV č. 3595 pod por. č. v časti B 4
 - Parc. KN C č. 2491/22 - orná pôda o výmere 933 m², spoluvlastnícky podiel 1/16, zapísaná na LV č. 3595 pod por. č. v časti B 5
 - Parc. KN C č. 2491/22 - orná pôda o výmere 933 m², spoluvlastnícky podiel 2/16, zapísaná na LV č. 3595 pod por. č. v časti B 6
 - Parc. KN C č. 2491/22 - orná pôda o výmere 933 m², spoluvlastnícky podiel 1/2,

zapísaná na LV č. 3595 pod por. č. v časti B 7
Parc. KN C č. 2551/244 - orná pôda o výmere 320 m², spoluvlastnícky podiel 1/5,
zapísaná na LV č. 3732 pod por. č. v časti B 6
Parc. KN C č. 2551/244 - orná pôda o výmere 320 m², spoluvlastnícky podiel 1/5,
zapísaná na LV č. 3732 pod por. č. v časti B 7
Parc. KN C č. 2551/244 - orná pôda o výmere 320 m², spoluvlastnícky podiel 1/5,
zapísaná na LV č. 3732 pod por. č. v časti B 8
Parc. KN C č. 2551/244 - orná pôda o výmere 320 m², spoluvlastnícky podiel 1/5,
zapísaná na LV č. 3732 pod por. č. v časti B 9
Parc. KN C č. 2551/244 - orná pôda o výmere 320 m², spoluvlastnícky podiel 1/5,
zapísaná na LV č. 3732 pod por. č. v časti B 10
Parc. KN C č. 2551/311 - orná pôda o výmere 337 m², spoluvlastnícky podiel 1/2,
zapísaná na LV č. 4006 pod por. č. v časti B 1
Parc. KN C č. 2551/311 - orná pôda o výmere 337 m², spoluvlastnícky podiel 1/2,
zapísaná na LV č. 4006 pod por. č. v časti B 2
Parc. KN C č. 2551/312 - orná pôda o výmere 862 m², spoluvlastnícky podiel 3/4,
zapísaná na LV č. 3601 pod por. č. v časti B 1
Parc. KN C č. 2551/344 - orná pôda o výmere 507 m², spoluvlastnícky podiel 53/96,
zapísaná na LV č. 3613 pod por. č. v časti B 7
Parc. KN C č. 2551/344 - orná pôda o výmere 507 m², spoluvlastnícky podiel 4/128,
zapísaná na LV č. 3613 pod por. č. v časti B 8
Parc. KN C č. 2551/344 - orná pôda o výmere 507 m², spoluvlastnícky podiel 16/512,
zapísaná na LV č. 3613 pod por. č. v časti B 9
Parc. KN C č. 2551/344 - orná pôda o výmere 507 m², spoluvlastnícky podiel 16/256,
zapísaná na LV č. 3613 pod por. č. v časti B 10
Parc. KN C č. 2551/344 - orná pôda o výmere 507 m², spoluvlastnícky podiel 64/384,
zapísaná na LV č. 3613 pod por. č. v časti B 11
Parc. KN C č. 2551/344 - orná pôda o výmere 507 m², spoluvlastnícky podiel 16/512,
zapísaná na LV č. 3613 pod por. č. v časti B 12
Parc. KN C č. 2551/346 - orná pôda o výmere 398 m², spoluvlastnícky podiel 1/2,
zapísaná na LV č. 3614 pod por. č. v časti B 10
Parc. KN C č. 2551/346 - orná pôda o výmere 398 m², spoluvlastnícky podiel 2/80,
zapísaná na LV č. 3614 pod por. č. v časti B 11
Parc. KN C č. 2551/346 - orná pôda o výmere 398 m², spoluvlastnícky podiel 12/320,
zapísaná na LV č. 3614 pod por. č. v časti B 12
Parc. KN C č. 2551/346 - orná pôda o výmere 398 m², spoluvlastnícky podiel 13/80,
zapísaná na LV č. 3614 pod por. č. v časti B 13
Parc. KN C č. 2551/374 - orná pôda o výmere 1034 m², spoluvlastnícky podiel 1/4,
zapísaná na LV č. 3595 pod por. č. v časti B 4
Parc. KN C č. 2551/374 - orná pôda o výmere 1034 m², spoluvlastnícky podiel 1/16,
zapísaná na LV č. 3595 pod por. č. v časti B 5
Parc. KN C č. 2551/374 - orná pôda o výmere 1034 m², spoluvlastnícky podiel 2/16,
zapísaná na LV č. 3595 pod por. č. v časti B 6
Parc. KN C č. 2551/374 - orná pôda o výmere 1034 m², spoluvlastnícky podiel 1/2,
zapísaná na LV č. 3595 pod por. č. v časti B 7
Parc. KN C č. 2551/380 - orná pôda o výmere 542 m², spoluvlastnícky podiel 1/12,
zapísaná na LV č. 3722 pod por. č. v časti B 1
Parc. KN C č. 2551/380 - orná pôda o výmere 542 m², spoluvlastnícky podiel 1/12,
zapísaná na LV č. 3722 pod por. č. v časti B 2
Parc. KN C č. 2551/380 - orná pôda o výmere 542 m², spoluvlastnícky podiel 1/12,
zapísaná na LV č. 3722 pod por. č. v časti B 3
Parc. KN C č. 2551/380 - orná pôda o výmere 542 m², spoluvlastnícky podiel 1/27,
zapísaná na LV č. 3722 pod por. č. v časti B 4

zapísaná na LV č. 3617 pod por. č. v časti B 5
Parc. KN C č. 1868/141 - orná pôda o výmere 271 m², spoluvlastnícky podiel 6/105,
zapísaná na LV č. 3617 pod por. č. v časti B 6
Parc. KN C č. 1868/141 - orná pôda o výmere 271 m², spoluvlastnícky podiel 1/84,
zapísaná na LV č. 3617 pod por. č. v časti B 7
Parc. KN C č. 1868/141 - orná pôda o výmere 271 m², spoluvlastnícky podiel 1/36,
zapísaná na LV č. 3617 pod por. č. v časti B 8
Parc. KN C č. 1868/141 - orná pôda o výmere 271 m², spoluvlastnícky podiel 1/24,
zapísaná na LV č. 3617 pod por. č. v časti B 9
Parc. KN C č. 1868/141 - orná pôda o výmere 271 m², spoluvlastnícky podiel 1/24,
zapísaná na LV č. 3617 pod por. č. v časti B 10
Parc. KN C č. 1868/141 - orná pôda o výmere 271 m², spoluvlastnícky podiel 1/72,
zapísaná na LV č. 3617 pod por. č. v časti B 11
Parc. KN C č. 1868/141 - orná pôda o výmere 271 m², spoluvlastnícky podiel 2/105,
zapísaná na LV č. 3617 pod por. č. v časti B 12
Parc. KN C č. 1868/141 - orná pôda o výmere 271 m², spoluvlastnícky podiel 2/105,
zapísaná na LV č. 3617 pod por. č. v časti B 13
Parc. KN C č. 1868/141 - orná pôda o výmere 271 m², spoluvlastnícky podiel 1/72,
zapísaná na LV č. 3617 pod por. č. v časti B 14
Parc. KN C č. 1868/141 - orná pôda o výmere 271 m², spoluvlastnícky podiel 1/72,
zapísaná na LV č. 3617 pod por. č. v časti B 15
Parc. KN C č. 1868/141 - orná pôda o výmere 271 m², spoluvlastnícky podiel 6/25,
zapísaná na LV č. 3617 pod por. č. v časti B 16
Parc. KN C č. 1868/141 - orná pôda o výmere 271 m², spoluvlastnícky podiel 11/35,
zapísaná na LV č. 3617 pod por. č. v časti B 17
Parc. KN C č. 1868/141 - orná pôda o výmere 271 m², spoluvlastnícky podiel 1/24,
zapísaná na LV č. 3617 pod por. č. v časti B 18
Parc. KN C č. 1868/141 - orná pôda o výmere 271 m², spoluvlastnícky podiel 1/45,
zapísaná na LV č. 3617 pod por. č. v časti B 19

Článok II.

Predmet zmluvy

1. Predmetom tejto zmluvy je zriadenie vecného bremena v prospech oprávneného z vecného bremena, ktorého obsahom je povinnosť povinného z vecného bremena strpieť zriadenie, uloženie, užívanie, prevádzkovanie, opravy a údržbu inžinierskej siete
- SO2920.3 NN prípojka
- SO2603 hlavné napájacie vedenie 22kV, resp.napájacie vedenie 22kV TR2 - TR1
po celú dobu jeho životnosti, vrátane podobjektov, umiestnenie stavieb v súlade s vydaným stavebným povolením.
2. Vecné bremeno sa zriaďuje ku všetkým nehnuteľnostiam povinného z vecného bremena, ktoré sú špecifikované v článku I. bod 2. tejto zmluvy a to v rozsahu stanovenom geometrickými plánmi
č. DTE 4/2010 zo dňa 3.5.2010, vyhotovil geodet Ing.Andrej Džubák,
č. DTE 5/2010 zo dňa 8.11.2010, vyhotovil geodet Pavol Hiadlovský.
3. Vecné bremeno je spojené s vlastníctvom nehnuteľností a spolu s ním prechádza na nadobúdateľa t.j. povinným z vecného bremena je vlastník nehnuteľností, ku ktorým sa vecné bremeno na základe tejto zmluvy zriaďuje.

4. Oprávnený z vecného bremena so zriadením vecného bremena súhlasí. Oprávnený z vecného bremena má nárok previesť práva a povinnosti oprávneného z vecného bremena na tretiu osobu bez súhlasu povinného z vecného bremena.
5. Povinný z vecného bremena sa zaväzuje trpieť výkon jeho práva zodpovedajúceho vecnému bremenu t.j. existenciu a prevádzku: NN prípojka, hlavné napájacie vedenie 22kV, resp.napájacie vedenie 22kV TR2 - TR1, vstup osôb a vjazd motorových vozidiel, nemotorových dopravných prostriedkov, strojov a mechanizmov z dôvodu údržby, opráv a rekonštrukcie elektr.vedenia a elektr.vedenia.
6. Vecné bremeno sa zriaďuje na dobu neurčitú.

Článok III. Vznik vecného bremena

1. Vecné bremeno, ktoré je predmetom tejto zmluvy vzniká právoplatným rozhodnutím Správy katastra Žilina o povolení jeho vkladu do katastra nehnuteľností.
2. Po podpísaní zmluvy je oprávnený z vecného bremena oprávnený uskutočňovať na predmetnej nehnuteľnosti úpravy a zmeny, potrebné povrchové práce a ďalšie výkony podľa svojho uváženia a potreby a to i pred zavkladovaním vecného bremena v zmysle zmluvy do katastra nehnuteľností.
3. Návrh na vklad vecného bremena do katastra nehnuteľností podá oprávnený z vecného bremena, ktorý zároveň zaplatí správny poplatok s týmto úkonom spojený.

Článok IV. Náhrada za zriadenie vecného bremena

Vecné bremeno uvedené v Čl. II. sa zriaďuje za jednorázovú náhradu vo výške **1 164,97 EUR** (slovom: jedentisíc stošesťdesiatštyri eur, deväťdesiatsedem centov). Jednorázová náhrada je bez DPH. Povinný z vecného bremena vystaví faktúru oprávnenému z vecného bremena do 10 dní od nadobudnutia právoplatnosti rozhodnutia Správy katastra Žilina o povolení vkladu tejto zmluvy o zriadení vecného bremena do katastra nehnuteľností v prospech oprávneného z vecného bremena.

Výška náhrady za zriadenie vecného bremena bola stanovená znaleckými posudkami č. 89/2010 súdneho znalca Ing. Marián Mrázik zo dňa 5.11.2010
č. 31/2011 súdneho znalca Ing. Marián Mrázik zo dňa 11.3.2011

Katastr. azemie	Číslo LV	Register parcely	Parcela číslo	Podiel	Výmera parcely v m2	Stavebný objekt	Číslo GP	Výmera VB v m2	Jednorázová náhrada v €/m2 podľa ZP	Jednorázová náhrada v €/spoluvl. podiel
Vecná náhrada	3595	KN C	2491/22	1/4	933	SO2920.3	DTE 4/2010	16,2901	5,9600	24,2723
Vecná náhrada	3595	KN C	2491/22	1/16	933	SO2920.3	DTE 4/2010	16,2901	5,9600	6,0681
Vecná náhrada	3595	KN C	2491/22	2/16	933	SO2920.3	DTE 4/2010	16,2901	5,9600	12,1361
Vecná náhrada	3595	KN C	2491/22	1/2	933	SO2920.3	DTE 4/2010	16,2901	5,9600	48,5446
Vecná náhrada	3732	KN C	2551/244	1/5	320	SO2920.3	DTE 4/2010	7,8911	5,9600	9,4062
Vecná náhrada	3732	KN C	2551/244	1/5	320	SO2920.3	DTE 4/2010	7,8911	5,9600	9,4062
Vecná náhrada	3732	KN C	2551/244	1/5	320	SO2920.3	DTE 4/2010	7,8911	5,9600	9,4062
Vecná náhrada	3732	KN C	2551/244	1/5	320	SO2920.3	DTE 4/2010	7,8911	5,9600	9,4062

							4/2010			
3732	KN C	2551/244	1/5	320		SO2920.3	DTE 4/2010	7,8911	5,9600	9,4062
4006	KN C	2551/311	1/2	337		SO2920.3	DTE 4/2010	6,4050	5,9600	19,0869
4006	KN C	2551/311	1/2	337		SO2920.3	DTE 4/2010	6,4050	5,9600	19,0869
3601	KN C	2551/312	3/4	862		SO2920.3	DTE 4/2010	16,7940	5,9600	75,0692
3613	KN C	2551/344	53/96	507		SO2920.3	DTE 4/2010	11,4307	5,9600	37,6116
3613	KN C	2551/344	4/128	507		SO2920.3	DTE 4/2010	11,4307	5,9600	2,1290
3613	KN C	2551/344	16/512	507		SO2920.3	DTE 4/2010	11,4307	5,9600	2,1290
3613	KN C	2551/344	16/256	507		SO2920.3	DTE 4/2010	11,4307	5,9600	4,2579
3613	KN C	2551/344	64/384	507		SO2920.3	DTE 4/2010	11,4307	5,9600	11,3545
3613	KN C	2551/344	16/512	507		SO2920.3	DTE 4/2010	11,4307	5,9600	2,1290
3614	KN C	2551/346	1/2	398		SO2920.3	DTE 4/2010	9,0703	5,9600	27,0293
3614	KN C	2551/346	2/80	398		SO2920.3	DTE 4/2010	9,0703	5,9600	1,3515
3614	KN C	2551/346	12/320	398		SO2920.3	DTE 4/2010	9,0703	5,9600	2,0272
3614	KN C	2551/346	13/80	398		SO2920.3	DTE 4/2010	9,0703	5,9600	8,7845
3595	KN C	2551/374	1/4	1034		SO2920.3	DTE 4/2010	44,6404	5,9600	66,5142
3595	KN C	2551/374	1/16	1034		SO2920.3	DTE 4/2010	44,6404	5,9600	16,6286
3595	KN C	2551/374	2/16	1034		SO2920.3	DTE 4/2010	44,6404	5,9600	33,2571
3595	KN C	2551/374	1/2	1034		SO2920.3	DTE 4/2010	44,6404	5,9600	133,0285
3722	KN C	2551/380	1/12	542		SO2920.3	DTE 4/2010	11,9888	5,9600	5,9544
3722	KN C	2551/380	1/12	542		SO2920.3	DTE 4/2010	11,9888	5,9600	5,9544
3722	KN C	2551/380	1/12	542		SO2920.3	DTE 4/2010	11,9888	5,9600	5,9544
3722	KN C	2551/380	1/27	542		SO2920.3	DTE 4/2010	11,9888	5,9600	2,6464
3722	KN C	2551/380	1/27	542		SO2920.3	DTE 4/2010	11,9888	5,9600	2,6464
3722	KN C	2551/380	1/9	542		SO2920.3	DTE 4/2010	11,9888	5,9600	7,9392
3722	KN C	2551/380	1/27	542		SO2920.3	DTE 4/2010	11,9888	5,9600	2,6464
3722	KN C	2551/380	1/15	542		SO2920.3	DTE 4/2010	11,9888	5,9600	4,7635
3722	KN C	2551/380	1/45	542		SO2920.3	DTE 4/2010	11,9888	5,9600	1,5878
3722	KN C	2551/380	1/15	542		SO2920.3	DTE 4/2010	11,9888	5,9600	4,7635
3722	KN C	2551/380	1/45	542		SO2920.3	DTE 4/2010	11,9888	5,9600	1,5878
3722	KN C	2551/380	12/108	542		SO2920.3	DTE 4/2010	11,9888	5,9600	7,9392
3722	KN C	2551/380	1/15	542		SO2920.3	DTE 4/2010	11,9888	5,9600	4,7635
3722	KN C	2551/380	1/45	542		SO2920.3	DTE 4/2010	11,9888	5,9600	1,5878
3722	KN C	2551/380	1/15	542		SO2920.3	DTE 4/2010	11,9888	5,9600	4,7635
3722	KN C	2551/380	1/12	542		SO2920.3	DTE 4/2010	11,9888	5,9600	5,9544
3648	KN C	1868/117	1/1	423		SO2603	DTE 5/2010	18,2400	6,3200	115,2768
3639	KN C	1868/133	1/3	568		SO2603	DTE 5/2010	17,7800	6,3200	37,4565

Teplička nad Váhom	3639	KN C	1868/133	1/4	568	SO2603	DTE 5/2010	17,7800	6,3200	28,0924
Teplička nad Váhom	3639	KN C	1868/133	1/12	568	SO2603	DTE 5/2010	17,7800	6,3200	9,3641
Teplička nad Váhom	3639	KN C	1868/133	1/3	568	SO2603	DTE 5/2010	17,7800	6,3200	37,4565
Teplička nad Váhom	3639	KN C	1868/133	1/3	568	SO2603	DTE 5/2010	17,7800	6,3200	37,4565
Teplička nad Váhom	3639	KN C	1868/134	1/3	449	SO2603	DTE 5/2010	13,7400	6,3200	28,9456
Teplička nad Váhom	3639	KN C	1868/134	1/4	449	SO2603	DTE 5/2010	13,7400	6,3200	21,7092
Teplička nad Váhom	3639	KN C	1868/134	1/12	449	SO2603	DTE 5/2010	13,7400	6,3200	7,2364
Teplička nad Váhom	3639	KN C	1868/134	1/3	449	SO2603	DTE 5/2010	13,7400	6,3200	28,9456
Teplička nad Váhom	3639	KN C	1868/134	1/3	449	SO2603	DTE 5/2010	13,7400	6,3200	28,9456
Teplička nad Váhom	3617	KN C	1868/141	1/5	271	SO2603	DTE 5/2010	15,1600	6,3200	19,1622
Teplička nad Váhom	3617	KN C	1868/141	2/105	271	SO2603	DTE 5/2010	15,1600	6,3200	1,8250
Teplička nad Váhom	3617	KN C	1868/141	1/24	271	SO2603	DTE 5/2010	15,1600	6,3200	3,9921
Teplička nad Váhom	3617	KN C	1868/141	1/24	271	SO2603	DTE 5/2010	15,1600	6,3200	3,9921
Teplička nad Váhom	3617	KN C	1868/141	6/105	271	SO2603	DTE 5/2010	15,1600	6,3200	5,4749
Teplička nad Váhom	3617	KN C	1868/141	1/84	271	SO2603	DTE 5/2010	15,1600	6,3200	1,1406
Teplička nad Váhom	3617	KN C	1868/141	1/36	271	SO2603	DTE 5/2010	15,1600	6,3200	2,6614
Teplička nad Váhom	3617	KN C	1868/141	1/24	271	SO2603	DTE 5/2010	15,1600	6,3200	3,9921
Teplička nad Váhom	3617	KN C	1868/141	1/24	271	SO2603	DTE 5/2010	15,1600	6,3200	3,9921
Teplička nad Váhom	3617	KN C	1868/141	1/72	271	SO2603	DTE 5/2010	15,1600	6,3200	1,3307
Teplička nad Váhom	3617	KN C	1868/141	2/105	271	SO2603	DTE 5/2010	15,1600	6,3200	1,8250
Teplička nad Váhom	3617	KN C	1868/141	2/105	271	SO2603	DTE 5/2010	15,1600	6,3200	1,8250
Teplička nad Váhom	3617	KN C	1868/141	1/72	271	SO2603	DTE 5/2010	15,1600	6,3200	1,3307
Teplička nad Váhom	3617	KN C	1868/141	1/72	271	SO2603	DTE 5/2010	15,1600	6,3200	1,3307
Teplička nad Váhom	3617	KN C	1868/141	6/25	271	SO2603	DTE 5/2010	15,1600	6,3200	22,9947
Teplička nad Váhom	3617	KN C	1868/141	11/35	271	SO2603	DTE 5/2010	15,1600	6,3200	30,1121
Teplička nad Váhom	3617	KN C	1868/141	1/24	271	SO2603	DTE 5/2010	15,1600	6,3200	3,9921
Teplička nad Váhom	3617	KN C	1868/141	1/45	271	SO2603	DTE 5/2010	15,1600	6,3200	2,1291

Článok V. Záverečné ustanovenia

1. Táto zmluva je vyhotovená v 5 rovnopisoch, z ktorých po podpise zmlúv ostáva jeden rovnopis povinnému z vecného bremena, dva rovnopisy oprávnenému z vecného bremena a dva rovnopisy sú určené pre vklad zmluvy o zriadení vecného bremena do katastra nehnuteľností.
2. Povinný z vecného bremena vyhlasuje, že nehnuteľnosti, ani žiadna ich časť, nie sú zaťažené žiadnymi právami tretích osôb, najmä záložnými právami alebo inými zabezpečovacími záväzkami alebo vecnými bremenami, reštitučnými nárokmi, prebiehajúcimi alebo hroziacimi súdnymi spormi a že neprebíha žiadne súdne, dedičské

alebo iné konanie, v dôsledku ktorého by ku vzniku takýchto práv tretích osôb mohlo dôjsť okrem tiarch zapísaných v časti C predmetných listoch vlastníctva.

3. Zmluvné strany berú na vedomie, že podpísaním zmluvy sú svojimi zmluvnými prejavmi viazaní až do rozhodnutia správy katastra o povolení alebo zamietnutí vkladu podľa podmienok zmluvy do katastra nehnuteľností.
4. Táto zmluva nadobúda platnosť dňom podpisu oboma zmluvnými stranami. Vecno-právne účinky tejto zmluvy nastanú dňom nadobudnutia právoplatnosti rozhodnutia o povolení vkladu práv vyplývajúcich z tejto zmluvy do katastra nehnuteľností.
5. V prípade, ak sa niektoré ustanovenia tejto zmluvy, či už vzhľadom k platnému právnemu poriadku alebo vzhľadom k jeho zmenám stanú neplatnými, neplatné časti sa nahradia príslušnými ustanoveniami všeobecne záväzného právneho predpisu.

6. Zmluva bola účastníkmi prečítaná, vzájomne vysvetlená, zmluvné strany jej obsahu porozumeli a keďže vyjadruje ich slobodnú a vážnu vôľu, prejavenu určitým a zrozumiteľným spôsobom na znak súhlasu s jej obsahom pripájajú vlastnoručné podpisy a prehlasujú, že ju neuzavreli v tiesni ani za nápadne nevýhodných podmienok.

Povinný z vecného bremena:


Oprávnený z vecného bremena:

V ŽILINE dňa 01.06.2017


V Bratislave dňa

podpis v zastúpení:

podpis v zastúpení:




MVDr. Stanislav Grobár
konateľ spoločnosti



Ing. Jozef Lamprecht
námestník generálneho riaditeľa
pre rozvoj a informatiku

Povinný z vecného bremena:

V ŽILINE dňa 01.06.2017



podpis v zastúpení:

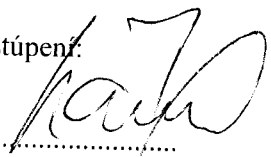


Mgr. Branislav Orava
konateľ spoločnosti

Povinný z vecného bremena:

V ŽILINE dňa 10.06.2017

podpis v zastúpení:



Ing. Vladimír Liššák
konateľ spoločnosti